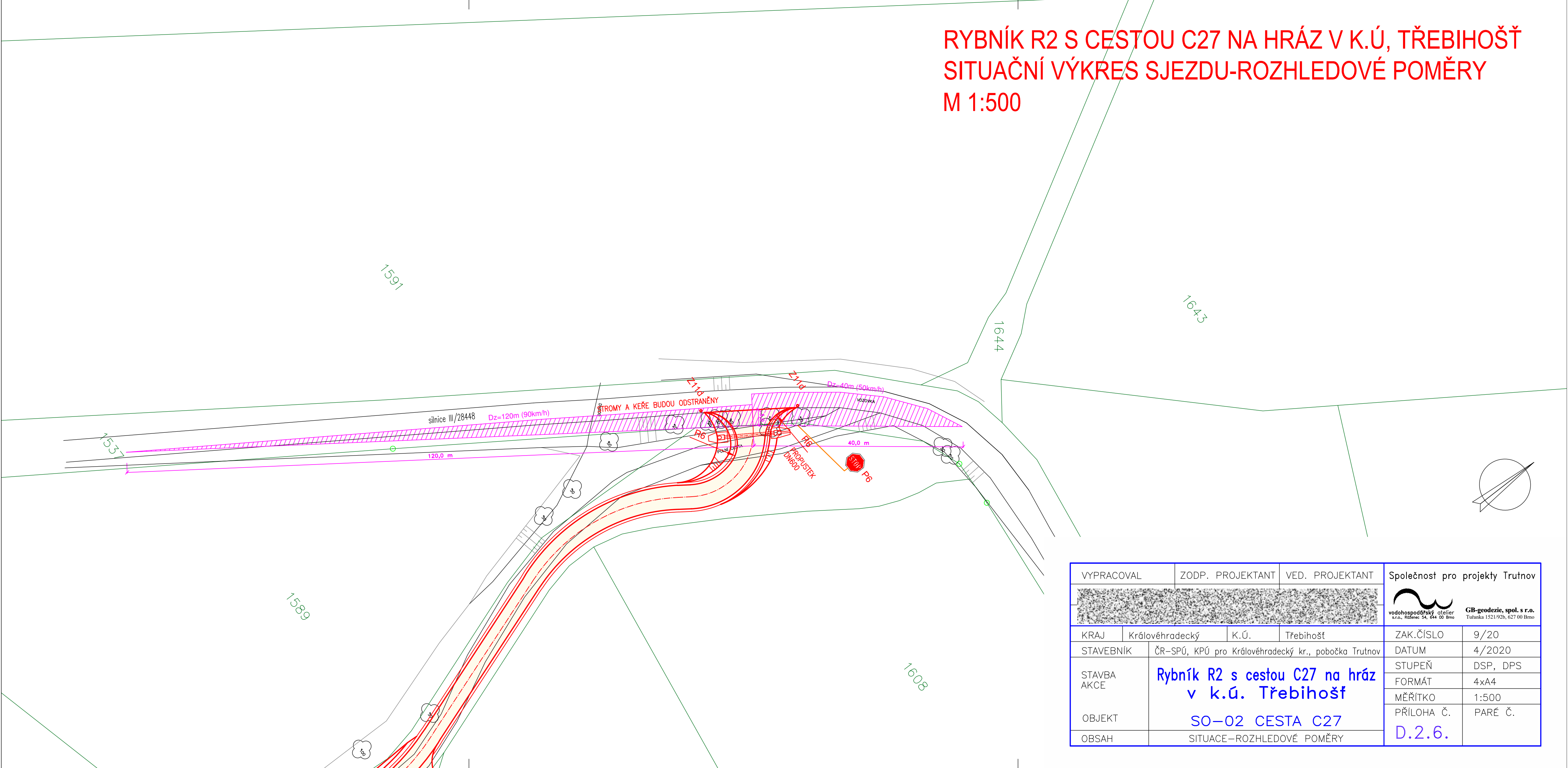





RYBNÍK R2 S CESTOU C27 NA HRÁZ V K.Ú, TŘEBIHOŠŤ
SITUAČNÍ VÝKRES SJEZDU-ROZHLEDOVÉ POMĚRY
M 1:500



VYPRACOVAL		ZODP. PROJEKTANT		VED. PROJEKTANT		Společnost pro projekty Trutnov	
				 vodohospodářský atelier s.r.o., Růženec 54, 644 00 Brno		 GB-geodezie, spol. s r.o. Tuřanka 1521/92b, 627 00 Brno	
KRAJ	Královéhradecký	K.Ú.	Třebihošť	ZAK.ČÍSLO	9/20		
STAVEBNÍK	ČR–SPÚ, KPÚ pro Královéhradecký kr., pobočka Trutnov			DATUM	4/2020		
STAVBA AKCE	Rybník R2 s cestou C27 na hráz v k.ú. Třebihošť			STUPEŇ	DSP, DPS		
OBJEKT				FORMÁT	4xA4		
				MĚŘÍTKO	1:500		
OBSAH	SITUACE–ROZHLEDOVÉ POMĚRY			PŘÍLOHA Č.	PARÉ Č.		
				D.2.6.			